




Maitre d'ouvrage

PREFET DU NORD

Plan de Prévention des Risques Naturels Inondation (PPRI) Vallée de la MARNE et ses Affluents



Pièce n°4 : ALEA DE REFERENCE

Maitre d'oeuvre

DIRECTION DÉPARTEMENTALE DES TERRITOIRES ET DE LA MER DU NORD
Service Sécurité Risques et Crise
Cahier des Plans de Prévention des Risques

Délégation Territoriale de Lille
Unité Planification, Agriculture, Commerce Territoriale, Environnement et Risques

Échelle : 1:25000
8 rue de Bellevue
CS 59697
59642 LILLE CEDEX

www.nord.gouv.fr
Septembre 2015

- Legende**
- Basin versant de la Marne
 - La Marne
 - Affluents principaux
 - Réseau hydrographique secondaire
 - La Dérive
- Aleas de référence du PPRI**
- Aleas fort (Haut > 1m)
 - Aleas moyen (0.50m < Haut < 1m)
 - Aleas faible (0 < Haut < 0.50m)