



TELECHARGEMENT DU RESEAU RTE AU FORMAT SIG SUR LE SITE DE L'OPEN DATA RESEAUX-ENERGIES

Prérequis : un logiciel de SIG est nécessaire pour visualiser les données cartographiques du réseau RTE téléchargeables depuis l'Open Data.

Connectez-vous sur l'Open Data Réseaux Énergies

[Accueil — Open Data Réseaux Énergies \(ODRÉ\) \(reseaux-energies.fr\)](#)



Via l'onglet de « *Données* », dans le menu de gauche « *Mot clé* », déroulez la liste en cliquant sur « *Plus* » puis sélectionnez « *SIG* » puis filtrez « *RTE* »

Filtres

Vue

- Analyse 78
- Carte 28
- Vue personnalisée 3

Modifié

- 2017 2
- 2018 41
- 2019 37

Producteur

- RTE 49
- GRTgaz 7
- GRTgaz, RTE, Teréga 6
- AFGNV 3
- RTE, METEO-FRANCE 2
- SDES, ODRÉ 2
- > Plus

Mot clé

- Electricité 63
- Production 32
- Territoire 30
- Bilan annuel 29
- Région 29
- Consommation 26
- > Plus

Mot clé

- Electricité 89
- Gaz 42
- Production 38
- Consommation 32
- Région 31
- Territoire 31
- Bilan annuel 25
- Infrastructure 20
- Tableau de Bord Régional 14
- Parc de production 13
- EnR 11
- Filière 11
- SIG 11
- Stoc SIG 11
- IRIS 8

Producteur

- RTE 6

On y retrouve la donnée du patrimoine de RTE :

On y retrouve les couches du réseau scindé en fonction de la typologie des ouvrages :

- Lignes aériennes
- Liaisons souterraines
- Pylônes
- Localisation et Enceintes de postes électriques
- Points de passage souterrain (domaine Liaison souterraine : chambres de raccordement)

Cliquez sur le jeu de données que vous souhaitez télécharger (ici par exemple, les lignes souterraines).


Prenez connaissance des informations écrites qui s'affichent, cliquez sur l'onglet « [Informations](#) » puis descendez en bas de la page.


Ce fichier présente, au 5 décembre 2020 pour la France Métropolitaine, l'ensemble des lignes sot

Dans la rubrique « [Pièces jointes](#) » puis cliquez sur le fichier [.zip](#) le plus récent pour lancer le téléchargement (de l'ensemble du jeu de données au format Shape).

Pièces jointes

[Cliquez pour replier](#)

 06 06 2020 RESEAU_ELECTRIQUE_SOUTERRAIN.zip

 RESEAU_ELECTRIQUE_SOUTERRAIN 05 12 2020.zip

Attention de bien télécharger les données les plus récentes

Voir l'onglet « [Export](#) » pour consulter les autres formats disponibles

Lignes souterraines RTE (au 8 décembre 2018)

[Informations](#)

[Tableau](#)

[Carte](#)

[Analyse](#)

[Export](#)

[API](#)

Ce jeu de données est sous licence : Licence Ouverte (Etabl)

Formats de fichiers plats

CSV  Jeu de données entier

Le CSV utilise le point-virgule (;) comme séparateur.

JSON  Jeu de données entier

Excel  Jeu de données entier

Formats de fichiers géographiques

GeoJSON  Jeu de données entier

Shapefile  Jeu de données entier

▲ Ce format d'export est limité à 50 000 enregistrements. Vous pouvez ajouter des filtres à votre requête pour rentrer dans les limites de taille.

KML  Jeu de données entier


Déclassement des EBC

La donnée matérialisant le balancement des câbles (sur laquelle RTE se base pour déterminer la largeur optimale des bandes de déclassement autour des liaisons aériennes qui traversent des EBC) se trouve ici :

[Végétation dans l'emprise des lignes RTE — Open Data Réseaux Énergies \(ODRÉ\) \(reseaux-energies.fr\)](#)

Voir le fichier .zip (BDR_CGGLA...) de la page « Informations » :

Suivre les mises à jour


 Suivre les mises à jour

En vous abonnant à ce jeu de données, vo

Dernier traitement 12 octobre 2020 17:48 (métadonnées)
10 septembre 2019 20:57 (données)

Pièces jointes

Cliquez pour replier

 BDR_CGGLA_VEGEO_20190705.zip

Attention toutefois à la date de mise à jour car le réseau évolue et la diachronie des données peut entraîner des erreurs de déclassement.

Pour toute question, vous pouvez envoyer un mail à rte-inspire-infos@rte-france.com