

---

**From:** [redacted]@orange.fr <[redacted]@orange.fr>  
**Sent:** Friday, April 5, 2024 1:58 PM  
**To:** 'enquetepubliqueattiches@pevelecarembault.fr' <enquetepubliqueattiches@pevelecarembault.fr>  
**Cc:** 'ddtm@nord.gouv.fr' <ddtm@nord.gouv.fr>; [redacted]@wanadoo.fr; 'rte-cdi-lil-scet-urbanisme@rte-france.com' <rte-cdi-lil-scet-urbanisme@rte-france.com>  
**Subject:** Participation PPA - RTE - EP – MDC N°3 du PLU de la commune d'Attiches

A l'attention de Monsieur Theetten

Monsieur le Commissaire enquêteur,

Dans le cadre de l'Enquête Publique relative à la procédure citée en objet, je vous prie de bien vouloir trouver en pièces jointes le courrier formulant les observations et ses annexes du Réseau de Transport d'Electricité.

Vous en souhaitant bonne réception.

Sincères salutations,

[redacted]



**SIGEO - Prestataire RTE – Activité Urbanisme**  
[redacted] – Chargée de mission urbanisme  
Aménagement du Territoire - Géomatique & Cartographie  
Hydrologie, hydraulique, urbanisme & environnement  
13200 Arles  
Email direction : [sigeo@wanadoo.fr](mailto:sigeo@wanadoo.fr)  
Email RTE : [rte-cdi-lil-scet-urbanisme@rte-france.com](mailto:rte-cdi-lil-scet-urbanisme@rte-france.com)

---

 Merci de considérer l'impact environnemental avant d'imprimer ce message



VOS RÉF. AVIS AU PUBLIC  
NOS RÉF. TER-EP-2024-59022-CAS-195137-  
R8S2T1  
INTERLOCUTEUR : Christophe DELMER  
TÉLÉPHONE : 03.20.13.67.94  
E-MAIL : [rte-cdi-lil-scet-urbanisme@rte-france.com](mailto:rte-cdi-lil-scet-urbanisme@rte-france.com)

  
DELMER  
Christophe  
2024.04.05  
13:33:46 +02'00'

**MAIRIE DE ATTICHES**  
45, Rue Jean-Baptiste Collette  
59551 Attiches

A l'attention de Monsieur  
Theetten  
[enquetepubliqueattiches@pevelecarembault.fr](mailto:enquetepubliqueattiches@pevelecarembault.fr)

OBJET : EP – MDC N°3 du PLU de la  
commune d'**Attiches**

Marcq-en-Barœul,  
le 02/04/2024

Monsieur le Commissaire enquêteur,

RTE, Réseau de Transport d'Electricité, est le gestionnaire du réseau de transport d'électricité à haute et très haute tension (supérieur à 50 kV) sur l'ensemble du territoire métropolitain. Dans ce cadre, RTE exploite, maintient et développe les infrastructures de réseau et garantit le bon fonctionnement, la sécurité et la sûreté du système électrique dans le respect, notamment, de la réglementation technique (l'arrêté technique du 17 mai 2001 fixant les conditions techniques auxquelles doivent satisfaire les distributions d'énergie électrique).

RTE souhaite, par la présente, faire part d'un certain nombre d'observations afin de préserver la qualité et la sécurité du réseau de transport d'énergie électrique (infrastructure vitale), de participer au développement économique et à l'aménagement des territoires ainsi que de permettre la prise en compte, dans la planification d'urbanisme, de la dimension énergétique.

A cet égard, nous vous informons que, sur le territoire couvert par ce document d'urbanisme, sont implantés des ouvrages du réseau public de transport d'électricité dont vous trouverez la liste ci-dessous. Il s'agit de :

**Liaisons aériennes 400 000 et 225 000 Volts :**

Ligne aérienne 400kV N0 1 AVELIN - GAVRELLE  
Ligne aérienne 400kV N0 2 AVELIN - GAVRELLE  
Ligne aérienne 400kV N0 1 AVELIN - WEPPEPES  
Ligne aérienne 400kV N0 2 AVELIN - WARANDE

Ligne aérienne 225kV N0 1 ANSEREUILLES (LES) - AVELIN  
Ligne aérienne 225kV N0 1 AVELIN - EPINETTE  
Ligne aérienne 225kV N0 2 AVELIN - EPINETTE  
Ligne aérienne 225kV N0 1 AVELIN-VENDIN  
Ligne aérienne 225kV N0 1 AVELIN - COURRIERES



## **Observation n°1 : Reporter en annexe les servitudes d'utilité publique I4**

### 1.1 Le plan des servitudes

En application des articles L. 151-43 et L. 152-7 du Code de l'urbanisme, **il convient d'insérer en annexe au PLU les servitudes d'utilité publique affectant l'utilisation du sol, que constituent les ouvrages électriques listés ci-dessus (servitudes I4)**, afin que celles-ci puissent être opposables aux demandes d'autorisation d'occupation du sol.

Nous vous informons que le tracé de nos ouvrages est disponible sur le site de l'Open Data de Réseaux Energies : <https://opendata.reseaux-energies.fr/pages/accueil/>. Vous pouvez télécharger les données en vous y connectant.

Pour information, conformément aux articles L. 133-1 à L. 133-5 du Code de l'urbanisme, un Portail national de l'urbanisme au sein duquel seront insérées les servitudes d'utilités publiques affectant l'utilisation du sol existe. Vous pourrez vous y reporter sur le site du Géoportail qui sera alimenté au fil de l'eau par tous les acteurs bénéficiant de telles servitudes.

**Après étude du plan de servitudes, nous constatons que les ouvrages électriques cités ci-dessus ne sont pas bien représentés.**

### 1.2 Liste des servitudes

Compte tenu de l'impérative nécessité d'informer exactement les tiers de la présence de ces ouvrages (sécurité et opposabilité), et en particulier dans le cadre de l'instruction des demandes d'autorisation du sol, **il convient de noter, au sein de la liste des servitudes, l'appellation complète et le niveau de tension des servitudes I4, ainsi que le nom et les coordonnées du Groupe Maintenance Réseaux** chargé de la mise en œuvre des opérations de maintenance sur le territoire d'Attiches :

**RTE  
Groupe Maintenance Réseaux Flandres-Hainaut  
41, rue Ernest Macarez  
59300 VALENCIENNES**

**A cet effet, les ouvrages indiqués ci-dessus vous permettront de compléter et corriger la liste mentionnée dans l'annexe du PLU.**

## **Observation n°2 : Prendre en compte l'incompatibilité entre les servitudes d'utilité publique I4 et les Espaces Boisés Classés (EBC)**

Certains ouvrages du réseau public de transport d'électricité sont situés en partie dans un EBC. Or, nous attirons votre attention sur le fait que les servitudes I4 d'établissement et d'entretien des ouvrages RTE sont incompatibles avec le classement d'un terrain en EBC. Dans le cas d'une ligne électrique aérienne existante, un tel classement serait illégal. Cette absence de prise en compte serait par ailleurs de nature à fragiliser juridiquement le document d'urbanisme et pourrait conduire, en cas de contentieux, à son annulation (*Conseil d'Etat, 13 octobre 1982, Commune de Roumare, Conseil d'Etat, 14 novembre 2014, Commune de Neuilly-Plaisance*).



Dans le cadre des servitudes d'élagage et d'abattage d'arbres, RTE coupe les arbres et branches d'arbres qui, se trouvant à proximité des conducteurs aériens d'électricité, gênent leur pose ou pourraient, par leur mouvement ou leur chute, occasionner des courts-circuits ou des avaries aux ouvrages. La largeur de cette zone d'entretien dépend de la topologie des lignes. Elle est donc déterminée spécifiquement pour chaque porté par des experts.

Nous vous demandons par conséquent que, sur les documents graphiques, le report du tracé des ouvrages concernés soit réalisé de façon à faire apparaître clairement, par un surlignage sans ambiguïté, l'axe des implantations d'ouvrages et, que soient retranchés des espaces boisés classés les bandes suivantes :

- **40 m** de part et d'autre de l'axe des lignes **400kV NO 1 & 2 AVELIN – GAVRELLE**
- **40 m** de part et d'autre de l'axe de la ligne **400kV NO 1 AVELIN – WEPPE**
- **40 m** de part et d'autre de l'axe de la ligne **400kV NO 2 AVELIN - WARANDE**

### **Observation n°3 : Intégration dans le règlement de dispositions concernant les ouvrages du réseau public de transport d'électricité**

Les ouvrages listés ci-dessus traversent les zones **UB, UE, A, Ap, Ar, Ni** du territoire.

C'est la raison pour laquelle nous vous demandons de bien vouloir indiquer les mentions suivantes dans les chapitres spécifiques de toutes les zones concernées par un ouvrage du réseau de transport public d'électricité :

#### 2.1 Dispositions générales

Les ouvrages du réseau public de transport d'électricité constituent des « *équipements d'intérêt collectif et services publics* » (4° de l'article R. 151-27 du Code de l'urbanisme), et entrent au sein de la sous-destination « *locaux techniques et industriels des administrations publiques et assimilées* » (4° de l'article R. 151-28 du même Code). A ce titre, nos ouvrages correspondent à des « constructions techniques nécessaires au fonctionnement des services publics » (article 4 de l'arrêté du 10 novembre 2016 relatif aux sous-destinations) et peuvent ainsi être mentionnés au sein de cet article.

#### 2.2 Dispositions particulières

##### Pour les lignes électriques HTB

- **S'agissant des occupations et utilisations du sol soumises à des conditions particulières**

Il conviendra de préciser que « *les constructions et installations nécessaires aux services publics ou d'intérêt collectif sont autorisées dans l'ensemble de la zone, sous-secteurs compris et que les travaux de maintenance ou de modification de ces ouvrages sont donc également autorisés pour des exigences fonctionnelles et/ou techniques.* »

- **S'agissant des règles de prospect et d'implantation**

Il conviendra de préciser que les règles de prospect et d'implantation ne sont pas applicables aux lignes de transport d'électricité « HTB » (50 kV) faisant l'objet d'un report dans les documents graphiques et mentionnés dans la liste des servitudes.



- **S'agissant des règles d'exhaussement et d'affouillement de sol**

Il conviendra de préciser que « *les exhaussements et affouillements de sol sont autorisés pour les constructions et installations nécessaires au fonctionnement des services publics* ».

Nous vous prions d'agréer, Monsieur le Commissaire enquêteur, de notre considération distinguée.



**Cyril WAGNER**  
Directeur Adjoint Centre Développement & Ingénierie de Lille  
Chef du Service Concertation Environnement Tiers

Annexes :

- Schéma/tableau pratique pour déclasser les EBC
- Protocole de téléchargement des données RTE sur l'Open data énergies
- Recommandations à respecter aux abords des ouvrages électriques

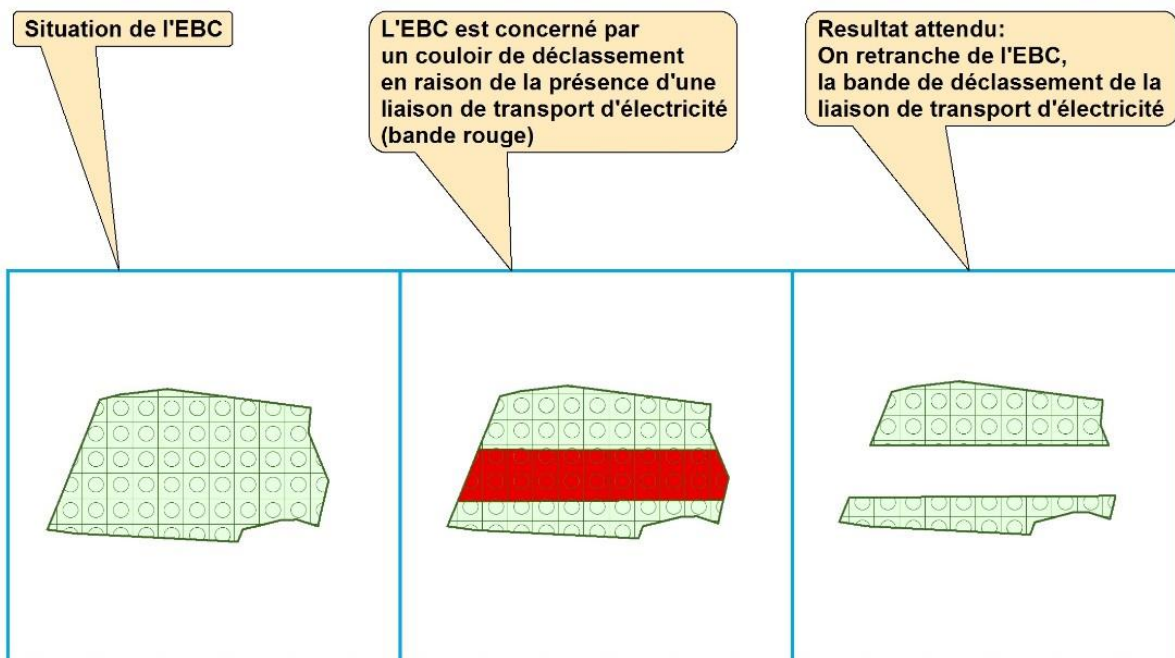
Copie : DDTM du Nord [ddtm@nord.gouv.fr](mailto:ddtm@nord.gouv.fr)

NOS RÉF : TER-EP-2024-59022-CAS-195137-R8S2T1

OBJET : **Annexe** – Schéma de déclassement  
EBC – MDC N°3 du PLU de la  
commune d'**Attiches**

Marcq-en-Barœul,  
le 02/04/2024

## Une liaison de transport d'électricité se trouve à l'intérieur d'un EBC ?





Rte

Le réseau  
de transport  
d'électricité



**Prévenir**  
pour mieux  
construire

**INFORMEZ RTE**

**des projets de construction à proximité  
des lignes électriques  
à haute et très haute tension**

# PRÉVENEZ RTE

## pour mieux instruire

Il est important que vous informiez RTE, Réseau de transport d'électricité, lors de toute demande d'autorisation d'urbanisme, et ce afin de vous assurez de la compatibilité de vos projets de construction avec la présence des ouvrages électriques existants.

C'est en effet au cas par cas que les distances de sécurité à respecter sont déterminées, selon diverses prescriptions réglementaires\* et en fonction des caractéristiques des constructions.

### Le saviez-vous ?

UNE COMMUNE SUR DEUX EST CONCERNÉE PAR UNE SERVITUDE I4\*\*

ALORS, SI C'EST LE CAS DE VOTRE COMMUNE, CONTACTEZ-NOUS !

### QUELS PROJETS DE CONSTRUCTION SONT CONCERNÉS ?

- Tous les projets situés **à moins de 100 mètres** d'un ouvrage électrique aérien ou souterrain de RTE.

### QUELS SONT LES DOSSIERS CONCERNÉS ?

- **Les instructions** (permis de construire, certificat d'urbanisme...).
- **Les « porter à connaissance » et les « projets d'arrêt »** (Plan Local d'Urbanisme...).

Quels que soient les travaux effectués, **la présence à proximité d'une ligne électrique haute et très haute tension est une contrainte à prendre en compte** (réfection toiture, pose d'antenne, peinture, ravalement de façade, élagage...).

### OÙ TROUVER L'IMPLANTATION DES OUVRAGES ÉLECTRIQUES RTE ?

- Sur le plan des servitudes I4 du plan d'urbanisme de la commune (PLU, cartes communales).

## + de 105 000 km

Dans le cadre de sa mission de service public, RTE, Réseau de transport d'électricité, exploite, maintient et développe le réseau électrique aérien et souterrain à haute et très haute tension.

de lignes en France pour assurer la solidarité entre les régions afin que chacun ait un accès économique, sûr et propre à l'énergie électrique.

\* Arrêté interministériel du 17 mai 2001 et Code du travail.

\*\* Servitude I4 : servitude au voisinage d'une ligne électrique aérienne ou souterraine.

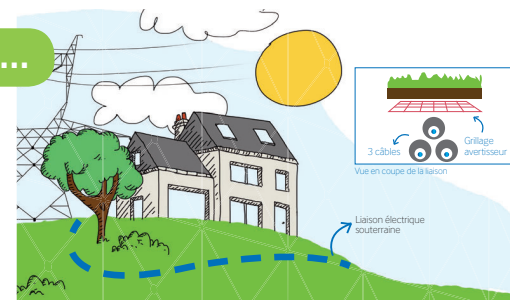
# CONTACTEZ RTE

## pour mieux construire

### SI VOUS CONTACTEZ RTE...

#### LES GARANTIES

- **Projet compatible :**
  - ▶ début des travaux.
- **Projet à adapter au stade du permis de construire :**
  - ▶ début des travaux retardé, mais chantier serein et au final compatible.



### SI VOUS NE CONTACTEZ PAS RTE...

#### LES RISQUES

- ▲ **L'arrêt du chantier :** modification nécessaire du projet même après la délivrance du permis de construire.
- ▲ **L'accident pendant et après le chantier :** construire trop près d'une ligne, c'est risquer l'électrocution par amorçage à proximité d'une ligne aérienne ou l'accrochage de la ligne souterraine avec un engin de chantier.
- ▲ **La modification ou destruction d'une partie du bâtiment après construction.**







Le réseau de transport d'électricité

# EN RÉSUMÉ

DEMANDE DE PERMIS DE CONSTRUIRE  
.....  
.....  
.....  
.....  
.....  
.....  
.....  
.....  
.....  
.....



UNE SERVITUDE I4 EST-ELLE PRÉSENTE SUR LA ZONE DU CHANTIER ÉTUDIÉ ?

SI OUI ALORS...



CONTACTEZ RTE !

POUR NOUS CONTACTER

 [www.rte-france.com](http://www.rte-france.com)

 [rte.france](https://www.facebook.com/rte.france)  [@rte\\_france](https://twitter.com/rte_france)

© Février 2018 - Conception et réalisation : DIALECTICA - Crédits photos : Médiathèque RTE. Tous droits réservés.  
RTE - Réseau de Transport d'Électricité, société anonyme à Directoire et Conseil de surveillance au capital de 2 132 285 690 € - RCS Nanterre 444 619 258.



# TELECHARGEMENT DU RESEAU RTE AU FORMAT SIG SUR LE SITE DE L'OPEN DATA RESEAUX-ENERGIES

**Prérequis** : un logiciel de SIG est nécessaire pour visualiser les données cartographiques du réseau RTE téléchargeables depuis l'Open Data.

# Connectez-vous sur l'Open Data Réseaux Énergies

[Accueil — Open Data Réseaux Énergies \(ODRÉ\) \(reseaux-energies.fr\)](#)



Via l'onglet de « *Données* », dans le menu de gauche « *Mot clé* », déroulez la liste en cliquant sur « *Plus* » puis sélectionnez « *SIG* » puis filtrez « *RTE* »

**Filtres**

**Vue**

- Analyse 78
- Carte 28
- Vue personnalisée 3

**Modifié**

- 2017 2
- 2018 41
- 2019 37

**Producteur**

- RTE 49
- GRTgaz 7
- GRTgaz, RTE, Teréga 6
- AFGNV 3
- RTE, METEO-FRANCE 2
- SDES, ODRÉ 2
- > Plus

**Mot clé**

- Electricité 63
- Production 32
- Territoire 30
- Bilan annuel 29
- Région 29
- Consommation 26
- > Plus

**Mot clé**

Electricité	89
Gaz	42
Production	38
Consommation	32
Région	31
Territoire	31
Bilan annuel	25
Infrastructure	20
Tableau de Bord Régional	14
Parc de production	13
EnR	11
Filière	11
SIG	11
Stoc	11
IRIS	8

**Producteur**

RTE 6

On y retrouve la donnée du patrimoine de RTE :

The image shows a grid of six data cards for RTE infrastructure. The cards are:

- Enceintes de poste RTE (au 8 décembre 2018)**: Ce fichier présente au 8 décembre 2018, pour la France Métropolitaine, l'ensemble des enceintes contenant un ou plusieurs postes électriques. Producteur: RTE, Licence: Licence Ouverte (Etablab). Tags: Electricité, INSPIRE, SIG, Infrastructure.
- Postes électriques RTE (au 8 décembre 2018)**: Ce fichier présente, au 8 décembre 2018, pour la France Métropolitaine, l'ensemble des postes électriques de propriété ou copropriété RTE. Producteur: RTE, Licence: Licence Ouverte (Etablab). Tags: Electricité, INSPIRE, SIG, Infrastructure.
- Points de passage souterrains RTE (au 8 décembre 2018)**: Ce fichier présente, au 8 décembre 2018, pour la France Métropolitaine, l'ensemble des points de passages appartenant aux lignes souterraines du réseau public de transport d'électricité géré par RTE. Producteur: RTE, Licence: Licence Ouverte (Etablab). Tags: Electricité, INSPIRE, SIG, Infrastructure.
- Lignes aériennes RTE (au 8 décembre 2018)**: Ce fichier présente, au 8 décembre 2018, pour la France Métropolitaine, l'ensemble des lignes aériennes du réseau public de transport d'électricité géré par RTE. Producteur: RTE, Licence: Licence Ouverte (Etablab). Tags: Electricité, INSPIRE, SIG, Infrastructure.
- Pylônes RTE (au 8 décembre 2018)**: Ce fichier présente, au 8 Décembre 2018, pour la France Métropolitaine, l'ensemble des pylônes appartenant aux lignes aériennes du réseau public de transport d'électricité géré par RTE. Producteur: RTE, Licence: Licence Ouverte (Etablab). Tags: Electricité, INSPIRE, SIG, Infrastructure.
- Lignes souterraines RTE (au 8 décembre 2018)**: Ce fichier présente, au 8 décembre 2018, pour la France Métropolitaine, l'ensemble des lignes souterraines du réseau public de transport d'électricité géré par RTE. Producteur: RTE, Licence: Licence Ouverte (Etablab). Tags: Electricité, INSPIRE, SIG, Infrastructure.

On y retrouve les couches du réseau scindé en fonction de la typologie des ouvrages :

- Lignes aériennes
- Liaisons souterraines
- Pylônes
- Localisation et Enceintes de postes électriques
- Points de passage souterrain (domaine Liaison souterraine : chambres de raccordement)

Cliquez sur le jeu de données que vous souhaitez télécharger (ici par exemple, les lignes souterraines).

Prenez connaissance des informations écrites qui s'affichent, cliquez sur l'onglet « [Informations](#) » puis descendez en bas de la page.


**Lignes souterraines RTE (au 5 décembre 2020)**


Informations | Tableau | Carte | Analyse | Export | AP

Ce fichier présente, au 5 décembre 2020 pour la France Métropolitaine, l'ensemble des lignes sot

Dans la rubrique « [Pièces jointes](#) » puis cliquez sur le fichier [.zip](#) le plus récent pour lancer le téléchargement (de l'ensemble du jeu de données au format Shape).

**Pièces jointes**  
*Cliquez pour replier*

 06 06 2020 RESEAU\_ELECTRIQUE\_SOUTERRAIN.zip

 RESEAU\_ELECTRIQUE\_SOUTERRAIN 05 12 2020.zip

*Attention de bien télécharger les données les plus récentes*

Voir l'onglet « [Export](#) » pour consulter les autres formats disponibles

**Lignes souterraines RTE (au 8 décembre 2018)**

[Informations](#) [Tableau](#) [Carte](#) [Analyse](#) **[Export](#)** [API](#)

Ce jeu de données est sous licence : Licence Ouverte (Etalab)

**Formats de fichiers plats**

CSV  Jeu de données entier  
Le CSV utilise le point-virgule (;) comme séparateur.

JSON  Jeu de données entier

Excel  Jeu de données entier

**Formats de fichiers géographiques**

GeoJSON  Jeu de données entier

Shapefile  Jeu de données entier  
**▲** Ce format d'export est limité à 50 000 enregistrements. Vous pouvez ajouter des filtres à votre requête pour rentrer dans les limites de taille.

KML  Jeu de données entier


## Déclassement des EBC

La donnée matérialisant le balancement des câbles (sur laquelle RTE se base pour déterminer la largeur optimale des bandes de déclassement autour des liaisons aériennes qui traversent des EBC) se trouve ici :

[Végétation dans l'emprise des lignes RTE — Open Data Réseaux Énergies \(ODRÉ\) \(reseaux-energies.fr\)](#)

Voir le fichier .zip (BDR\_CGGLA...) de la page « Informations » :

Suivre les mises à jour

 Suivre les mises à jour

En vous abonnant à ce jeu de données, vo

Dernier traitement 12 octobre 2020 17:48 (métadonnées)  
10 septembre 2019 20:57 (données)

### Pièces jointes

*Cliquez pour replier*

 BDR\_CGGLA\_VEGEO\_20190705.zip

Attention toutefois à la date de mise à jour car le réseau évolue et la diachronie des données peut entraîner des erreurs de déclassement.

Pour toute question, vous pouvez envoyer un mail à [rte-inspire-infos@rte-france.com](mailto:rte-inspire-infos@rte-france.com)